







Trischelwald

Karte 3b: WEA-Standorte und Wasserschutzgebiete

Legende

-  Geplanter Anlagenstandort
N163@164m
-  Rotorüberflug (r = 82,35 m)
-  Bach
- Wasserschutzgebiete**
-  Zone I und II bzw. IIA
-  WSG Zone III
-  Gemeinde

Geprüft aber nicht im Kartenausschnitt
vorhanden:

- Überschwemmungsgebiete



1:10.000



Erstellt: 09.07.2025
Anwender: ALTUS renewables GmbH
Kleinoberfeld 5
76135 Karlsruhe

Gezeichnet: M. Beier

Geprüft: N. Schulze

Im Auftrag von: S. Alte

ETRS 1989 UTM Zone 32N
Layout entspricht Format DIN A3